






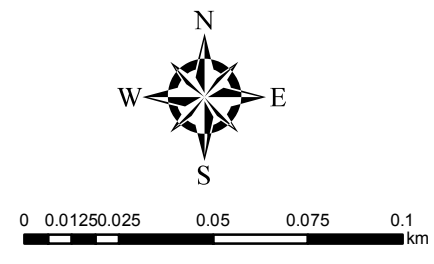


# Legenda

## Zona di rispetto

-  Criterio geometrico - raggio 200m (individuazione provvisoria)
-  Criterio geometrico - Tutela assoluta raggio 10m
-  Criterio temporale e idrogeologico - isocrona 60 giorni
-  Criterio temporale e idrogeologico - isocrona 180 giorni
-  Zona di rispetto aggiuntiva
-  Curve isopiezometriche
-  Limite zona di ricarica acquifero



REV02 20/04/2021



Progetto di ricerca della porzione settentrionale dell'idrostruttura della Montagna dei Fiori (impianto di soccorso di Castel Trosino per la captazione delle acque a servizio di Ascoli Piceno)

Definizione delle Aree di Salvaguardia del campo pozzi di Castel Trosino (AP) (art.94 D.Lgs. 152/2006)

Tav.3

Scala  
1:5.000

Soggetto realizzatore:  
Geol. Ph.D.2^ Stefano Palpacelli

Data e revisione  
Dicembre 2020

