



Progetto di ricerca della porzione settentrionale dell'idrostruttura della Montagna dei Fiori (impianto di soccorso di Castel Trosino per la captazione delle acque a servizio di Ascoli Piceno)

Sezione geologica-idrogeologica  
A-A' in corrispondenza del pozzo 1  
di Castel Trosino (AP)

Tav.2

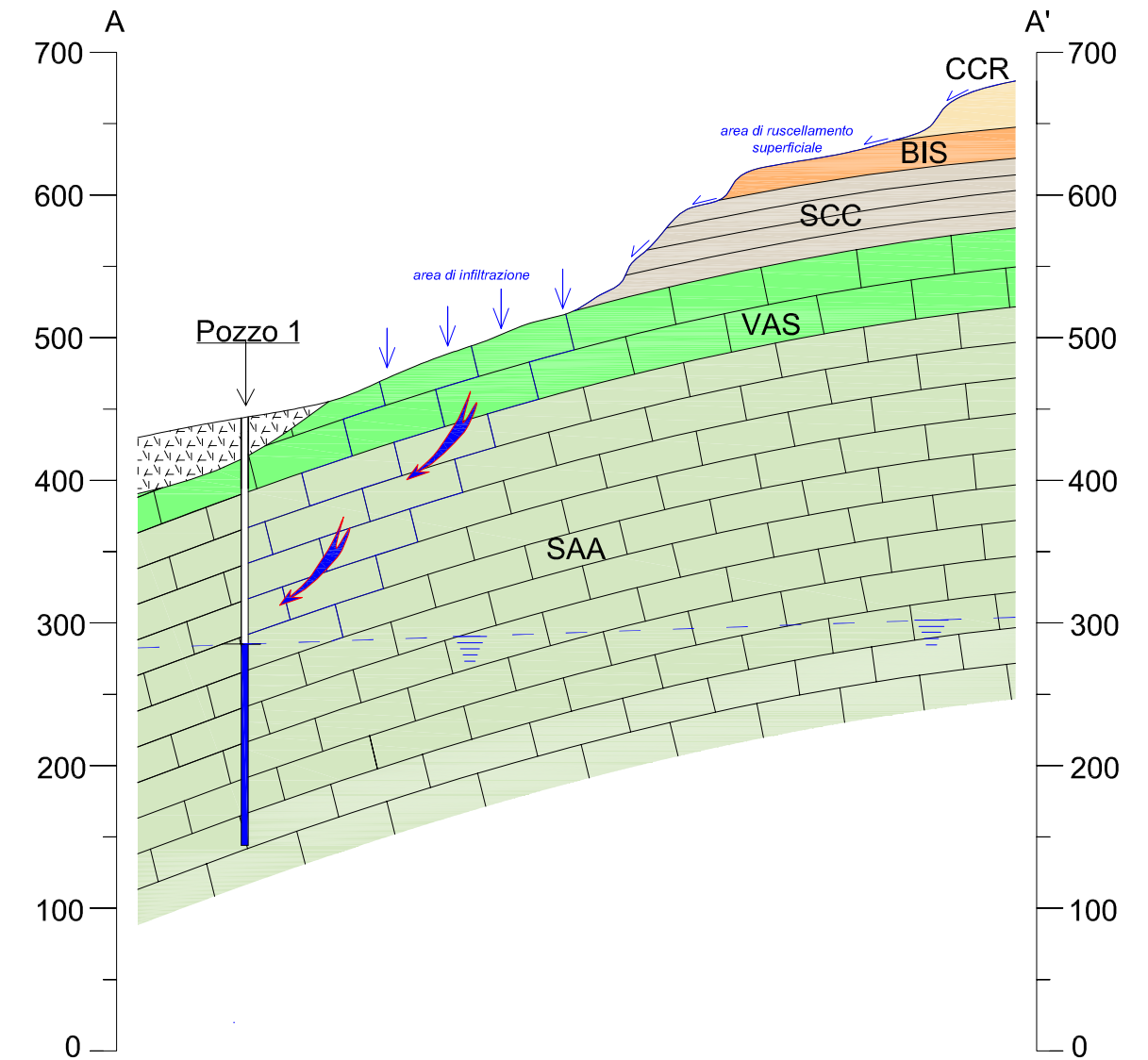
Scala  
1:5.000

Soggetto realizzatore:






Geol. Ph.D.2^ Stefano Palpacelli

Data e revisione

Dicembre 2020



LEGENDA

-  Accumulo di Frana
-  Marne con Cerrognone
-  Bisciaro
-  Scaglia cinerea
-  Scaglia variegata
-  Scaglia rosata